

ROMANIA  
JUDETUL COVASNA  
PRIMARIA ORASULUI BARAOLT  
*Compartimentul de urbanism amenajarea teritoriului  
si disciplina in constructii*  
Nr. 5045 / 25.08.2021

VIZAT PRIMAR  
Benedek Huszár János




### Proces verbal de afisare

Subsemnatul Laszlo Sandor, Arhitect Sef la Primaria Oraşului Baraolt, în data de 25.08.2021 am afişat la avizierul Primăriei Baraolt, și situl oficial al Oraşului Baraolt documentația de parcelare și planul de parcelare "BUDOSKUT" vizat de OCPI Covasna întocmit de TOPO DALPHI S.R.L.

Documentația poate fi consultată la avizierul Primăriei Baraolt, biroul de urbanism sau pe situl Oficial al Oraşului Baraolt sectiunea transparență decizională, iar sugestiile și reclamațiile se pot depune la registratura Primăriei Baraolt sau la dresa de email [primaria@primariabaraolt.ro](mailto:primaria@primariabaraolt.ro) până la data de 25.10.2021.

Arhitect Șef  
László Sándor





**TOPO-DALPI SRL**

**Autorizatia: RO-B-J nr. 1647/23.09.2019**

**ing. Nagy Alpar**

**Autorizatia: RO-CV-F nr. 0034/25.10.2011**

**Chilieni, str. Campului nr. 25**

**email: [alparnagy@yahoo.com](mailto:alparnagy@yahoo.com)**

**Tel. 0751051863**



Catre,

Primaria Orasului Baraolt

Subsemnatul ing. Nagy Alpar, cu domiciliul in loc. Chilieni, str. Campului nr. 25, jud. Covasna, in calitate de reprezentant al Topo-Dalpi SRL, cu sediul in loc. Chilieni, str. Campului nr. 25, jud. Covasna, persoana juridica autorizata de ANCPI prin Certificat de autorizare Seria B nr. 923, Clasa III prin prezenta va rog sa procedati spre afisare planul de parcelare din extr. Baraolt, T 11 – A 1003/3 – Trup "BUDOSKUT" avizat de catre OCPI Covasna cu nr. 23888/16.08.2021, conform ord. 1427/2017.


Va multumesc anticipat.

Data: 19.08.2021

Topo-Dalpi SRL

Ing. Nagy Alpar





**Oficiul de Cadastru și Publicitate Imobiliară COVASNA**  
**Biroul de Cadastru și Publicitate Imobiliară Sfantu Gheorghe**  
 Adresa: Localitate: Municipiul Sfantu gheorghe, Adresa: Strada 1 decembrie 1918 ,  
 nr. 3. Cod postal: 520008 , Tel: 0267314578

Nr.	23888
Ziua	16
Luna	08
Anul	2021

## REFERAT DE ADMITERE

(Prima inregistrare imobil)

Domnului/Doamnei ORASUL BARAOLT  
 Domiciliul Loc. Baraolt, Nr. 2, Jud. Covasna

Referitor la cererea inregistrată sub numărul **23888** din data **16-08-2021**, vă informăm:

In urma solicitării dumneavoastră privind recepția documentației cadastrale de primă inregistrare, vă comunicăm următoarele:

Analizand documentația depusă spre recepție, s-a constatat că identificarea și localizarea amplasamentului a fost realizată cu respectarea prevederilor regulamentelor in vigoare și in consecință, imobilele au fost inregistrate provizoriu in evidența OCPI COVASNA cu numerele cadastrale:

- 1) **28119**, Jud. Covasna, T 11 A 1003/3/1, UAT Baraolt, tarlăua 11, parcela 1003/3/1, nr. titlu de proprietate 37744, in suprafață măsurată de 1500 mp și suprafață din acte 1500 mp
- 2) **28120**, Jud. Covasna, T 11 A 1003/3/2, UAT Baraolt, tarlăua 11, parcela 1003/3/2, nr. titlu de proprietate 38332, in suprafață măsurată de 3500 mp și suprafață din acte 3500 mp
- 3) **28121**, Jud. Covasna, T 11 A 1003/3/3/1, UAT Baraolt, tarlăua 11, parcela 1003/3/3/1, nr. titlu de proprietate 37154, in suprafață măsurată de 2900 mp și suprafață din acte 2900 mp
- 4) **28122**, Jud. Covasna, T 11 A 1003/3/3/2, UAT Baraolt, tarlăua 11, parcela 1003/3/3/2, nr. titlu de proprietate 37155, in suprafață măsurată de 600 mp și suprafață din acte 600 mp
- 5) **28123**, Jud. Covasna, T 11 A 1003/3/4, UAT Baraolt, tarlăua 11, parcela 1003/3/4, nr. titlu de proprietate 38325, in suprafață măsurată de 2100 mp și suprafață din acte 2100 mp
- 6) **28124**, Jud. Covasna, T 11 A 1003/3/8, UAT Baraolt, tarlăua 11, parcela 1003/3/8, nr. titlu de proprietate 37591, in suprafață măsurată de 2800 mp și suprafață din acte 2800 mp
- 7) **28125**, Jud. Covasna, T 11 A 1003/3/9, UAT Baraolt, tarlăua 11, parcela 1003/3/9, nr. titlu de proprietate 38325, in suprafață măsurată de 3500 mp și suprafață din acte 3500 mp
- 8) **28126**, Jud. Covasna, T 11 A 1003/3/10, UAT Baraolt, tarlăua 11, parcela 1003/3/10, nr. titlu de proprietate 37584, in suprafață măsurată de 1800 mp și suprafață din acte 1800 mp
- 9) **28127**, Jud. Covasna, T 11 A 1003/3/12/1, UAT Baraolt, tarlăua 11, parcela 1003/3/12/1, nr. titlu de proprietate 37158, in suprafață măsurată de 400 mp și suprafață din acte 400 mp
- 10) **28128**, Jud. Covasna, T 11 A 1003/3/12/2, UAT Baraolt, tarlăua 11, parcela 1003/3/12/2, nr. titlu de proprietate 37159, in suprafață măsurată de 600 mp și suprafață din acte 600 mp
- 11) **28129**, Jud. Covasna, T 11 A 1003/3/13, UAT Baraolt, tarlăua 11, parcela 1003/3/13, nr. titlu de proprietate 37588, in suprafață măsurată de 400 mp și suprafață din acte 400 mp

Imobilele au fost inregistrate in planul cadastral intretinut de OCPI.

### MENȚIUNI:

Vă rugăm să atașați acest document la cererea care va fi depusă pentru inscrierea imobilelor in Cartea Funciară.

Certific că informațiile din prezentul extras sunt conforme cu datele din planul cadastral de carte funciară al OCPI COVASNA la data: 18-08-2021.

Situația prezentată poate face obiectul unor modificări ulterioare, in condițiile Legii cadastrului și a publicității imobiliare nr. 7/1996, republicată, cu modificările și completările ulterioare.

**Inspector**  
**LAZAR-AUREL POP**

**Aurel-Lazar**  
**Pop**

Semnat digital de Aurel-  
 Lazar Pop  
 Data: 2021.08.18  
 09:26:59 +03'00'

**TABEL PARCELAR**  
(include toate imobilele din tarfa)

Nr. tarfa	Nr. crt. (ordinea in tarfa)	Nr. cadastral inital	Nr. carte funciara	Nr. parcelar / (nr. topografic)	Nr. Cad / Nr. CF	Suprafata parcelei din act (mp)	Categoria de folosinta din act	Suprafata totala imobil din act (mp)	Suprafata totala imobil determinata (mp)	Numele si prenumele proprietarului	Act de proprietate (nr./data)	Observatii
0	1	2	3	4	5	6	7	8	9	10	11	15
11	1			1003/3/1		1500	A	1500	1500	OZSVATH JOZSEF OZSVATH ANNA	TP 37744	
11	2			1003/3/2		3500	A	3500	3500	JÓZSA SARA	TP 38332	
11	3			1003/3/3/1		2900	A	2900	2900	SZILÁGYI IOSIF SZILÁGYI IRMA	TP 37154	Identic cu parcela 1003/3/3 din TP NR. 37154
11	4			1003/3/3/2		600	A	600	600	SZILÁGYI IOSIF SZABO LUJZA	TP 37155	Identic cu parcela 1003/3/3 din TP NR. 37155
11	5			1003/3/4		2100	A	2100	2100	BARTALIS ISTVAN, BARTALIS SARA	TP 38325	
11	6		27722	1003/3/5	27722	1800	A	1800	1800	BIBORTENI AQUA SRL	Contract de vanzare cumparare nr. 2423/14.09.2020	
11	7		27574	1003/3/6	27574	1800	A	1800	1800	BIBORTENI AQUA SRL	Contract de vanzare cumparare nr. 989/13.03.2020	
11	8		26862	1003/3/7	26862	2100	A	2100	2100	COJOCARU STEFANIA IOANA	Contract de vanzare cumparare nr.4821/20.12.2019	
11	9			1003/3/8		2800	A	2800	2800	MOLNÁR ANTAL	TP 37591	
11	10			1003/3/9		3500	A	3500	3500	BARTALIS ISTVAN, BARTALIS SARA	TP 38325	
11	11			1003/3/10		1800	A	1800	1800	SZABO IRMA	TP 37584	
11	12			1003/3/12/1		400	A	400	400	TIKOSI ILONA LUJZA	TP 37158	Identic cu parcela 1003/3/11 din TP NR. 37158
11	13			1003/3/12/2		600	A	600	600	DAVID PAL	TP 37159	Identic cu parcela 1003/3 din TP NR. 37159
11	14			1003/3/13		400	A	400	400	JÓZSA GERGELY	TP 37588	
TOTAL						25800		25800	25800			



OCPI (recepte)



CERTIFICAT DE AUTORIZARE DE LUCRARI DE CADASTRU, GEODEZIE SI CARTOGRAFIE  
SRL : RO-B-J nr. 1647

CERTIFICAT DE AUTORIZARE DE LUCRARI DE CADASTRU, GEODEZIE SI CARTOGRAFIE  
Seria RO-CV-F nr. 0034

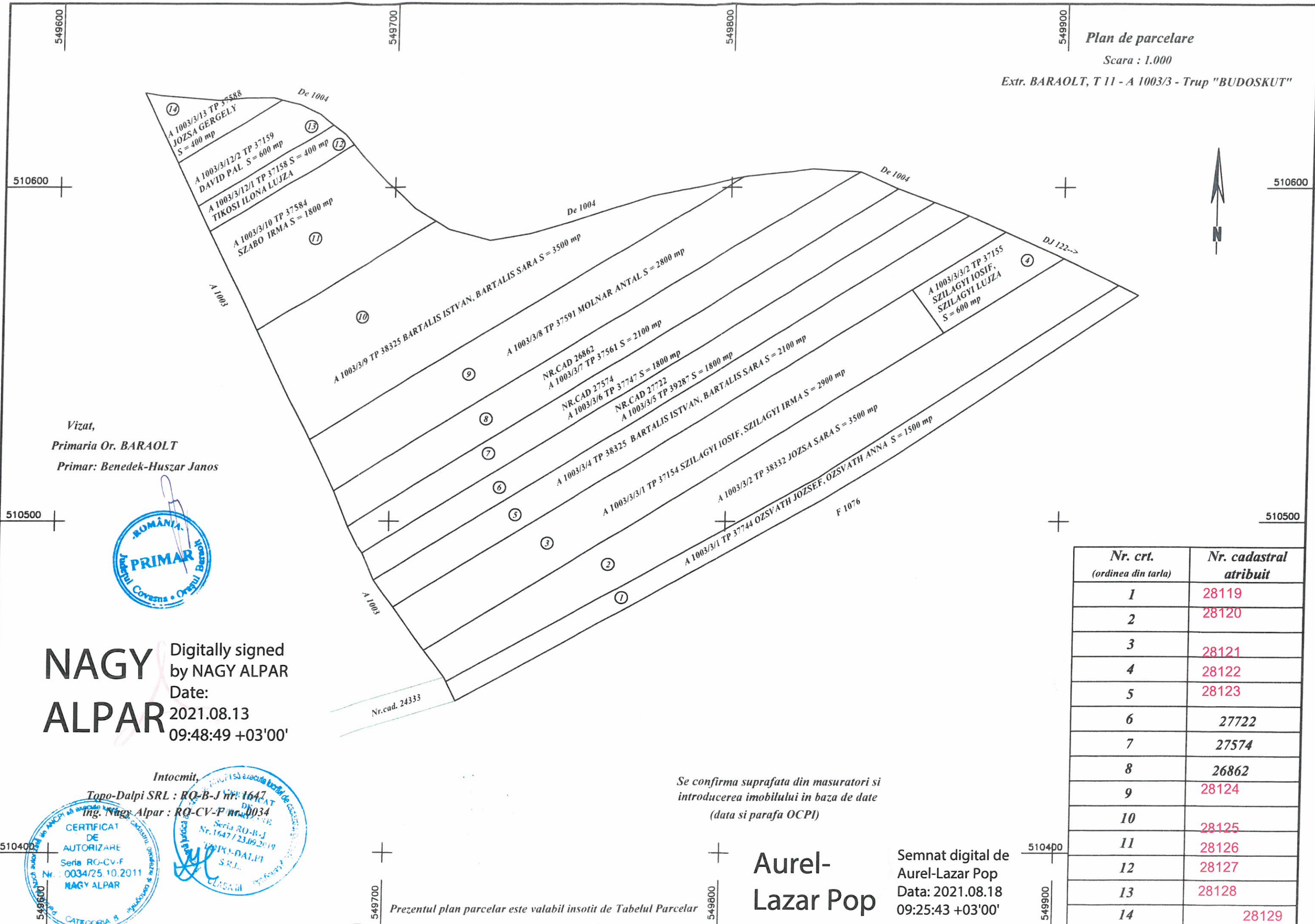
**Aurel-Lazar Pop**  
Semnat digital de  
Aurel-Lazar Pop  
Data: 2021.08.18  
09:26:26 +03'00'

Valabil doar insofit de planul parcelar receptionat

Plan de parcelare

Scara : 1.000

Extr. BARAOLT, T 11 - A 1003/3 - Trup "BUDOSKUT"




Vizat,  
Primaria Or. BARAOLT  
Primar: Benedek-Huszar Janos



**NAGY ALPAR** Digitally signed  
by NAGY ALPAR  
Date:  
2021.08.13  
09:48:49 +03'00'

Intocmit,

Topo-Dalpi SRL : RO-B-J nr. 1647  
Ing. Nagy Alpar : RO-CV-F nr. 0034



Se confirma suprafata din masuratori si  
introducerea imobilului in baza de date  
(data si parafa OCPI)

**Aurel-Lazar Pop**

Semnat digital de  
Aurel-Lazar Pop  
Data: 2021.08.18  
09:25:43 +03'00'

Nr. crt. (ordinea din tarla)	Nr. cadastral atribuit
1	28119
2	28120
3	28121
4	28122
5	28123
6	27722
7	27574
8	26862
9	28124
10	28125
11	28126
12	28127
13	28128
14	28129

Prezentul plan parcelar este valabil insotit de Tabelul Parcelar

# ROMANIA

COMISIA JUDEȚEANĂ PENTRU STABILIREA DREPTULUI  
DE PROPRIETATE ASUPRA TERENURILOR

Județul.....COVASNA.....

Codul 1 4

Nr . ....37744.....

## TITLU DE PROPRIETATE

Comisia județeană pentru stabilirea dreptului de proprietate asupra terenurilor, constituită în baza Ordinului prefectului nr. ....5...../.....19.01.2002....., analizând propunerile comisiei comunale / orașenești / municipale, în baza prevederilor Legii nr. 18/1991, ale Legii nr. 169/1997 și ale Legii nr. 1/2000, cu modificările ulterioare

### DECLARĂ

OZSVÁTH J. JÓZSEF; OZSVÁTH G. ANNA

Cetățeanul (a).....

(moștenitorii defunctului) (ei).....

din satul..... comuna, orașul, municipiul..... BARAOLT

județul..... COVASNA..... primește în proprietate o suprafață totală de.....3.....ha.....3900.....mp, din care :

- prin reconstituirea dreptului de proprietate.....3.....ha.....3900.....mp

- prin constituirea dreptului de proprietate.....0.....ha.....0000.....mp

situată pe teritoriul satului..... BIBORTENI..... comunei, orașului, municipiului

BARAOLT..... structurată și amplasată conform anexei/anexelor

Proprietarul va exercita asupra celor de mai sus, toate drepturile și obligațiile ce decurg din lege.

PREFECT,



SECRETAR GENERAL  
AL PREFECTURII,

CÎRLĂN CUMIȚOLAE



DIRECTOR GENERAL  
AL OFICIULUI JUDEȚEAN  
DE CADASTRU  
GEODEZIE ȘI CARTOGRAFIE,

ing FELICIAN URSACHF



Valabil însoțit de anexă

2002

## SUPRAFAȚA PRIMITA ÎN PROPRIETATE

## A. Suprafața primită în extravilan

Nr. crt.	Categoria de folosință	Nr. topografic		Suprafață		Vecinătăți				Observații
		Tarla (Solă)	Parcelă	ha	m <sup>2</sup>	Nord	Est	Sud	Vest	
1.	Arabil	11	1005/12	0	6800	DRUM	TORDAI ROZALIA	BELLE ODON	VERES IREN	Dungă tete
		11	1006/16	0	5700	BIRO GIZELLA	SZABO DAVID	DRUM	DRUM	Szegényszerv
		11	1014/6	0	4200	BOGYOR FERENCZ	DRUM	BORSAI ZOLTAN	SZABO VILMA	Hegyesetető
		13	1115/4	0	2400	BORSAI ZOLTAN	OZSVATH ATTILA	BERTALAN KALMAN	CSOG ERZSEBET	Vasbányo II
		13	1094/38	0	2200	DRUM	OZSVATH ZOLTAN	VIRAG IBOLYA	SZABO JOZSEF	Vasbányo III
		11	1003/3/1	0	1500	JOZSA SARA	DRUM	JAKAB ZSUZSANA	SZABO MARGIT	Büdöskút
		11	1002/6	0	1100	TORDAI ARPAD	OZSVATH ZOLTAN	DJ 980	BARTALIS ERZSEBET	Részfű
2.	Vii									
3.	Livezi									
4.	Pășuni									
5.	Fânețe									
6.	Păduri									
7.	Alte terenuri neagricole									
TOTAL:				2	3900					

## B. Suprafața primită în intravilan

Nr. crt.	Categoria de folosință	Nr. topografic		Suprafață		Vecinătăți				Observații
		Tarla (Solă)	Parcelă	ha	m <sup>2</sup>	Nord	Est	Sud	Vest	
1.	Arabil									
2.	Vii									
3.	Livezi									
4.	Pășuni									
5.	Fânețe									
6.	Curți, construcții									
7.	Alte terenuri									
TOTAL:				0	0					

TOTAL GENERAL (A+B) 2 ha 3900 mp  
 din care:  
 Arabil 2 ha 3900 mp  
 Vii 0 ha 0 mp  
 Livezi 0 ha 0 mp  
 Pășuni 0 ha 0 mp  
 Fânețe 0 ha 0 mp  
 Păduri 0 ha 0 mp  
 Curți, construcții 0 ha 0 mp  
 Alte terenuri 0 ha 0 mp

CONFIRM VERIDICITATEA  
 DATELOR ÎNSCRISE  
 Csoma Márta Rozália

*Csoma Márta Rozália*





# ROMANIA

COMISIA JUDEȚEANĂ PENTRU STABILIREA DREPTULUI  
DE PROPRIETATE ASUPRA TERENURILOR

Județul.....COVASNA.....

Codul 1 4

Nr. ....38332.....

## TITLU DE PROPRIETATE

Comisia județeană pentru stabilirea dreptului de proprietate asupra terenurilor, constituită în baza Ordinului prefectului nr. ....5...../.....19.01.2002....., analizând propunerile comisiei comunale / orașenești / municipale, în baza prevederilor Legii nr. 18/1991, ale Legii nr. 169/1997 și ale Legii nr. 1/2000, cu modificările ulterioare

### DECLARĂ

JÓZSA F. SÁRA

Cetățeanul (a).....

(moștenitorii defunctului) (ei)..... JOZSA J. BELA

din satul..... comuna, orașul, municipiul..... BARAOLT

județul..... COVASNA..... primește în proprietate o suprafață totală

de..... 2..... ha..... 8800..... mp, din care :

- prin reconstituirea dreptului de proprietate..... 2..... ha..... 8800..... mp

- prin constituirea dreptului de proprietate..... 0..... ha..... 0000..... mp

situată pe teritoriul satului..... BIBORTENI..... comunei, orașului, municipiului

BARAOLT..... structurată și amplasată conform anexei/anexelor

Proprietarul va exercita asupra celor de mai sus, toate drepturile și obligațiile ce decurg din lege.

PREFECT,  
HORIA GRAMA



SECRETAR GENERAL  
AL PREFECTURII,  
CIRIĂNESCU NICOLAE



DIRECTOR GENERAL  
AL OFICIULUI JUDEȚEAN  
DE CADASTRU  
GEODEZIE ȘI CARTOGRAFIE,

ing. FELICIAN URSACHE



Valabili însoțiți de anexă

2002

## SUPRAFATA PRIMITA IN PROPRIETATE

## A. Suprafața primită în extravilan

Nr. crt.	Categoria de folosință	Nr. topografic		Suprafață		Vecinătăți				Observații
		Tarla (Solă)	Parcelă	ha	m <sup>2</sup>	Nord	Est	Sud	Vest	
1.	Arabil	11	957/6	0	8600	CANAL	BORSAI ARPAD	DRUM	BORSAI ZOLTAN	Rét
		11	1014/8/1	0	5300	NAGY FERENC	BORSAI ARPAD	DRUM	SZABO ANTAL	Bérc
		11	1003/3/2	0	3500	SZILAGYI JOZSEF	DRUM	OZSVATH JOZSEF	SZABO BALAZS	Büdöskút
		13	1094/36	0	6000	DRUM	OZSVATH ROZA	VIRAG IBOLYA	OZSVATH ZOLTAN	Vasbányai
		11	1003/3/8/1	0	3100	BORSAI ZOLTAN	GYONE ARPAD	OZSVATH BENJAMIN	TORDAI ARPAD	Kurtaly
		11	977/10	0	1700	DRUM	BORSAI ARPAD	PARAU	SZABO MARIA	Telek
2.	Vii									
3.	Livezi									
4.	Pășuni									
5.	Fânețe	11	978/9	0	600	DRUM	BORSAI ARPAD	CANAL	BORSAI ZOLTAN	Rét
6.	Păduri									
7.	Alte terenuri neagricole									
TOTAL:				2	8800					

## B. Suprafața primită în intravilan

Nr. crt.	Categoria de folosință	Nr. topografic		Suprafață		Vecinătăți				Observații
		Tarla (Solă)	Parcelă	ha	m <sup>2</sup>	Nord	Est	Sud	Vest	
1.	Arabil									
2.	Vii									
3.	Livezi									
4.	Pășuni									
5.	Fânețe									
6.	Curți, construcții									
7.	Alte terenuri									
TOTAL:				0	0					

TOTAL GENERAL (A+B) 2 ha 8800 mp

din care:

Arabil 2 ha 8200 mp

Vii 0 ha 0 mp

Livezi 0 ha 0 mp

Pășuni 0 ha 0 mp

Fânețe 0 ha 600 mp

Păduri 0 ha 0 mp

Curți, construcții 0 ha 0 mp

Alte terenuri 0 ha 0 mp

CONFIRM VERIDICITATEA  
DATELOR ÎNSCRISE  
Csoma Márta Rozália

*Csoma Márta*

# ROMANIA

COMISIA JUDEȚEANĂ PENTRU STABILIREA DREPTULUI  
DE PROPRIETATE ASUPRA TERENURILOR

Județul.....CONSTANȚA.....

Codul

Nr. ....37154.....

## TITLU DE PROPRIETATE

Comisia județeană pentru stabilirea dreptului de proprietate asupra terenurilor, constituită în baza Ordinului prefectului nr. .... 19.01.2002, analizând propunerile comisiei comunale / orășenești / municipale, în baza prevederilor Legii nr. 18/1991, ale Legii nr. 169/1997 și ale Legii nr. 1/2000, cu modificările ulterioare

### DECLARĂ SZILÁGYI F. IOSIF; SZILÁGYI \_\_. IRMA

Cetățeanul (a).....

(moștenitorii defunctului) (ei).....

din satul **BIBORTENI** ..... comuna, orașul, municipiul **BARAOLT**

judetul **COVASNA** ..... primește în proprietate o suprafață totală

de **0** ..... ha **7500** ..... mp, din care :

- prin reconstituirea dreptului de proprietate ..... **0** ..... ha ..... **7500** ..... mp

- prin constituirea dreptului de proprietate ..... **0** ..... ha ..... **0000** ..... mp

situată pe teritoriul satului **BIBORTENI** ..... comunei, orașului, municipiului

**BARAOLT** ..... structurată și amplasată conform anexei/anexelor

Proprietarul va exercita asupra celor de mai sus, toate drepturile și obligațiile ce decurg din lege.

PREFECT,  
HORIA GRAMA



SECRETAR GENERAL  
AL PREFECTURII,



DIRECTOR GENERAL  
AL OFICIULUI JUDEȚEAN  
DE CADASTRU  
GEODEZIE ȘI CARTOGRAFIE,



Valabili însoțiți de anexă

2002

## SUPRAFATA PRIMITA IN PROPRIETATE

## A. Suprafata primită în extravilan

Nr. crt.	Categoria de folosință	Nr. topografic		Suprafață		Vecinătăți				Observații
		Tarla (Solă)	Parcelă	ha	m <sup>2</sup>	Nord	Est	Sud	Vest	
1.	Arabil	11	1003/3/3	0	2900	BARTALIS ISTVAN	DRUM	JOZSA SARA	SZABO JOZSEF	Büdcökert
		14	1256/7	0	2200	SZABO VILMA	ANTAL MIHAI	BARTALIS ISTVAN	DRUM	Fosztó
		14	1150/4	0	2000	DRUM	SZILAGYI ANDRAS	HR 1153	DEMETER MARGIT	Szabolkerf
		13	1148/9	0	400	BARTALIS ERZSEBET	SZILAGYI ANDRAS	DRUM	BARTALIS JOLAN	Szabolkerf
2.	Vii									
3.	Livezi									
4.	Pășuni									
5.	Fânețe									
6.	Păduri									
7.	Alte terenuri neagricole									
TOTAL:				0	7500					

## B. Suprafata primită în intravilan

Nr. crt.	Categoria de folosință	Nr. topografic		Suprafață		Vecinătăți				Observații
		Tarla (Solă)	Parcelă	ha	m <sup>2</sup>	Nord	Est	Sud	Vest	
1.	Arabil									
2.	Vii									
3.	Livezi									
4.	Pășuni									
5.	Fânețe									
6.	Curți, construcții									
7.	Alte terenuri									
TOTAL:				0	0					

TOTAL GENERAL (A+B) 0 ha 7500 mp  
 din care:  
 Arabil 0 ha 7500 mp  
 Vii 0 ha 0 mp  
 Livezi 0 ha 0 mp  
 Pășuni 0 ha 0 mp  
 Fânețe 0 ha 0 mp  
 Păduri 0 ha 0 mp  
 Curți, constructii 0 ha 0 mp  
 Alte terenuri 0 ha 0 mp

CONFIRMAREA STATULUI  
 DATELOR ÎNSCRISE  
 Csoma Márta Rozália

21/20

# ROMANIA

## COMISIA JUDEȚEANĂ PENTRU STABILIREA DREPTULUI DE PROPRIETATE ASUPRA TERENURILOR

Județul... COVASNA.....

Codul

Nr. ...37.155.....

# TITLU DE PROPRIETATE

Comisia județeană pentru stabilirea dreptului de proprietate asupra terenurilor, constituită în baza Ordinului prefectului nr. 5 / 19.01.2002, analizând propunerile comisiei comunale / orașenești / municipale, în baza prevederilor Legii nr. 18/1991, ale Legii nr. 169/1997 și ale Legii nr. 1/2000, cu modificările ulterioare

## DECLARĂ

SZILÁGYI F. IOSIF; SZABÓ F. LUJZA

Cetățeanul (a).....

(moștenitorii defunctului) (ei)..... SZILÁGYI FERENC

din satul BIBORTENI..... comuna, orașul, municipiul..... BARAOLT

județul COVASNA..... primește în proprietate o suprafață totală

de..... 2..... ha 4200..... mp, din care :

- prin reconstituirea dreptului de proprietate..... 2..... ha 4200..... mp

- prin constituirea dreptului de proprietate..... 0..... ha 0000..... mp

situată pe teritoriul satului..... BIBORTENI..... comunei, orașului, municipiului

BARAOLT..... structurată și amplasată conform anexei/anexelor

Proprietarul va exercita asupra celor de mai sus, toate drepturile și obligațiile ce decurg din lege.

PREFECT,  
HORIA GRAMA



SECRETAR GENERAL  
AL PREFECTURII,  
CIPRIANESCU NICOLAE



DIRECTOR GENERAL  
AL OFICIULUI JUDEȚEAN  
DE CADASTRU  
GEODEZIE ȘI CARTOGRAFIE,



Valabili însoțiți de anexă

2002

## SUPRAFAȚA PRIMITĂ ÎN PROPRIETATE

## A. Suprafața primită în extravilan

Nr. crt.	Categoria de folosință	Nr. topografic		Suprafață		Vecinătăți				Observații
		Tarla (Solă)	Parcelă	ha	m <sup>2</sup>	Nord	Est	Sud	Vest	
1.	Arabil	11	1020/2	0	7700	SZABO FERENC	PARAU	SZILAGYI ANDRAS	DRUM	Felhásó szegényszor Büdöske Kurtály Borvizhegy Rét Rét
		11	1006/13	0	4300	BOGYOR GIZELLA	SZABO ANTAL	DRUM	ANTAL KLARA	
		11	1003/3/3	0	600	SZILAGYI JOZSEF	DRUM	JOZSA SARA	SZABO JOZSEF	
		11	985/1/33	0	3000	SZABO LAJOS	MOLNAR ROZALIA	SZILAGYI ANDRAS	SZABO KATALIN	
		13	1058/15	0	1900	DRUM	VIRAG LASZLO	SIPOS ROZALIA	BALO OLGA	
		11	949/18	0	2000	DRUM	TORDAI ARPAD	SZILAGYI JOZSEF	BERTALAN ANDRAS	
		13	1322/18	0	1500	SZILAGYI JOZSEF	TORDAI ARPAD	DRUM	BERTALAN ANDRAS	
2.	Vii									
3.	Livezi									
4.	Pășuni									
5.	Fânețe									
6.	Păduri									
7.	Alte terenuri neagricole									
TOTAL:				2	1000					

## B. Suprafața primită în intravilan

Nr. crt.	Categoria de folosință	Nr. topografic		Suprafață		Vecinătăți				Observații
		Tarla (Solă)	Parcelă	ha	m <sup>2</sup>	Nord	Est	Sud	Vest	
1.	Arabil									
2.	Vii									
3.	Livezi									
4.	Pășuni									
5.	Fânețe									
6.	Curți, construcții									
7.	Alte terenuri									
TOTAL:				0	0					

TOTAL GENERAL (A+B) 2 ha 1000 mp  
 din care:  
 Arabil 2 ha 1000 mp  
 Vii 0 ha 0 mp  
 Livezi 0 ha 0 mp  
 Pășuni 0 ha 0 mp  
 Fânețe 0 ha 0 mp  
 Păduri 0 ha 0 mp  
 Curți, construcții 0 ha 0 mp  
 Alte terenuri 0 ha 0 mp

CONFIRM VERIDICITĂȚII  
 DATELOR ÎNSCRISE  
 Csoma Márta Rozália

## SUPRAFAȚA PRIMITĂ ÎN PROPRIETATE

## A. Suprafața primită în extravilan

Nr. crt.	Categoria de folosință	Nr. topografic		Suprafață		Vecinătăți				Observații
		Tarla (Solă)	Parcelă	ha	m <sup>2</sup>	Nord	Est	Sud	Vest	
1.	Arabil	13	1105/3	0	3200	TORDAI SAMUEL	DRUM	SZILAGYI ANDRAS	DRUM	11.05.2013
2.	Vii									
3.	Livezi									
4.	Pășuni									
5.	Fânețe									
6.	Păduri									
7.	Alte terenuri neagricole									
TOTAL:				0	3200					

## B. Suprafața primită în intravilan

Nr. crt.	Categoria de folosință	Nr. topografic		Suprafață		Vecinătăți				Observații
		Tarla (Solă)	Parcelă	ha	m <sup>2</sup>	Nord	Est	Sud	Vest	
1.	Arabil									
2.	Vii									
3.	Livezi									
4.	Pășuni									
5.	Fânețe									
6.	Curți, construcții									
7.	Alte terenuri									
TOTAL:				0	0					

TOTAL GENERAL (A+B) 2 ha 4200 mp  
 din care:  
 Arabil 2 ha 4200 mp  
 Vii 0 ha 0 mp  
 Livezi 0 ha 0 mp  
 Pășuni 0 ha 0 mp  
 Fânețe 0 ha 0 mp  
 Păduri 0 ha 0 mp  
 Curți, construcții 0 ha 0 mp  
 Alte terenuri 0 ha 0 mp

3193  
 ÎN FIRM VERIDICĂȚEA  
 DATELOR ÎNSCRISE  
 Geoma Márta Rozália

10/11

# ROMANIA

COMISIA JUDEȚEANĂ PENTRU STABILIREA DREPTULUI  
DE PROPRIETATE ASUPRA TERENURILOR

Județul.....COVASNA.....

Codul 1 4

Nr . ....38325.....

## TITLU DE PROPRIETATE

Comisia județeană pentru stabilirea dreptului de proprietate asupra terenurilor, constituită în baza Ordinului prefectului nr. ....5...../.....19.01.2002....., analizând propunerile comisiei comunale / orășenești / municipale, în baza prevederilor Legii nr. 18/ 1991, ale Legii nr. 169/ 1997 și ale Legii nr. 1/ 2000, cu modificările ulterioare

### DECLARĂ

**BARTALIS I. ISTVÁN; BARTALIS I. SARA**

Cetățeanul (a).....

(moștenitorii defunctului) (ei).....

din satul.....comuna, orașul, municipiul..... **BARAOLT**

județul..... **COVASNA**..... primește în proprietate o suprafață totală

de..... 1 .....ha 4500 .....mp, din care :

- prin reconstituirea dreptului de proprietate ..... 1 .....ha 4500 .....mp

- prin constituirea dreptului de proprietate ..... 0 .....ha 0000 .....mp

situată pe teritoriul satului..... **BIBORTENI**..... comunei, orașului, municipiului

**BARAOLT**

.....structurată și amplasată conform anexei/anexelor

Proprietarul va exercita asupra celor de mai sus, toate drepturile și obligațiile ce decurg din lege.

PREFECT,  
**HORIA GRAMA**



SECRETAR GENERAL  
AL PREFECTURII,  
**CIRLĂNESCU MIHAELA**



DIRECTOR GENERAL  
AL OFICIULUI JUDEȚEAN  
DE CADASTRU  
GEODEZIE ȘI CARTOGRAFIE,

ing. **FELICIAN URSACHE**



Valabil însoțit de anexă

**2002**



## SUPRAFATA PRIMITA IN PROPRIETATE

## A. Suprafata primită în extravilan

Nr. crt.	Categoria de folosință	Nr. topografic		Suprafață		Vecinătăți				Observații
		Tarla (Solă)	Parcelă	ha	m <sup>2</sup>	Nord	Est	Sud	Vest	
1.	Arabil	11	1002/17	0	2800	KERESZTES LASZLO	SZABO GEZA	DRUM	SZILAGYI JOLAN	Részfű
		11	1003/3/4	0	2100	OZSVATH ZOLTAN	DRUM	SZILAGYI JOZSEF	SZABO DANIEL	Büctöskút II
		11	1003/3/9	0	3500	SZABO IRMA	DRUM	MOLNAR ANTAL	BOGYOR BELA	Büctöskút II
		13	1129/V/7	0	2100	JAKAB MIHALY	DRUM	SZABO KATALIN	BARTALIS SARA	Egresdomb I
		13	1129/V/8	0	2800	SZABO MARGIT	BARTALIS ISTVAN	CSOG ERZSEBET	DRUM	Egresdomb I
2.	Vii									
3.	Livezi									
4.	Pășuni									
5.	Fânețe									
6.	Păduri									
7.	Alte terenuri neagricole									
TOTAL:				1	3300					

## B. Suprafata primită în intravilan

Nr. crt.	Categoria de folosință	Nr. topografic		Suprafață		Vecinătăți				Observații
		Tarla (Solă)	Parcelă	ha	m <sup>2</sup>	Nord	Est	Sud	Vest	
1.	Arabil			0	1200	TORDAI JOSEF	JOZSA KLARA	DRUM	HERMAN GABOR	
2.	Vii									
3.	Livezi									
4.	Pășuni									
5.	Fânețe									
6.	Curți, construcții									
7.	Alte terenuri									
TOTAL:				0	1200					

TOTAL GENERAL (A+B) 1 ha 4500 mp  
 din care:  
 Arabil 1 ha 4500 mp  
 Vii 0 ha 0 mp  
 Livezi 0 ha 0 mp  
 Pășuni 0 ha 0 mp  
 Fânețe 0 ha 0 mp  
 Păduri 0 ha 0 mp  
 Curți, construcții 0 ha 0 mp  
 Alte terenuri 0 ha 0 mp

2 A/15  
 CONFIRM VERIDICITATEA  
 DATELOR ÎNSCRISE  
 Csoma Márta Rozália

# ROMANIA

## COMISIA JUDEȚEANĂ PENTRU STABILIREA DREPTULUI DE PROPRIETATE ASUPRA TERENURILOR

Județul..... COVASNA.....

Codul

Nr. .... 37591 .....

# TITLU DE PROPRIETATE

Comisia județeană pentru stabilirea dreptului de proprietate asupra terenurilor, constituită în baza Ordinului prefectului nr. 19.51.2002 / analizând propunerile comisiei comunale / orașenești / municipale, în baza prevederilor Legii nr. 18/1991, ale Legii nr. 169/1997 și ale Legii nr. 1/2000, cu modificările ulterioare

## DECLARĂ MOLNĂR A. ANTAL

Cetățeanul (a).....

(moștenitorii defunctului) (ei).....

din satul ..... comuna, orașul, municipiul..... BARAOLT

judetul ..... COVASNA.....

primește în proprietate o suprafață totală

de ..... 2 ..... ha ..... 7400 ..... mp, din care :

- prin reconstituirea dreptului de proprietate ..... 2 ..... ha ..... 7400 ..... mp

- prin constituirea dreptului de proprietate ..... 0 ..... ha ..... 0000 ..... mp

situată pe teritoriul satului ..... BIBORTENI

BARAOLT ..... comunei, orașului, municipiului

..... structurată și amplasată conform anexei/anexelor

Proprietarul va exercita asupra celor de mai sus, toate drepturile și obligațiile ce decurg din lege.

PREFECT,

HORIA GHAMA

DATA 06.08.2003

SECRETAR GENERAL  
AL PREFECTURII,

CIRIĂNESCU NICOLAE

jurist



DIRECTOR GENERAL  
AL OFICIULUI JUDEȚEAN  
DE CADASTRU  
GEODEZIE ȘI CARTOGRAFIE,

ing. FELICIAN URSACHE



Valabili însoțiți de anexă

2002

## SUPRAFAȚA PRIMITĂ ÎN PROPRIETATE

## A. Suprafața primită în extravilan

Nr. crt.	Categoria de folosință	Nr. topografic		Suprafață		Vecinătăți				Observații
		Tarla (Solă)	Parcelă	ha	m <sup>2</sup>	Nord	Est	Sud	Vest	
1.	Arabil	11	1003/3/8	0	2800	BARTALIS ISTVAN	DE	SZABO GABOR	BOGYOR BELA	Büdöskút
		11	1006/3	0	1100	DE	DIMENYI JANOS	DE	DEMETER MARGIT	Fp es v 3p0
		11	1002/3	0	2000	TORDAI ARPAD	SZABO GABOR	DJ980	SZABO FERENCZ	Re'so fa
		11	1012/12	0	3400	JAKAB JOLAN	NAGY VIOLA	DE	OZSVATH JOZSEF	Fst 2-3j
		13	1058/2	0	2800	PD	SZABO BALAZS	DE	BARTALIS ISTVAN	Tirk6 o'lj0
		11	992/14	0	4200	DE	GYONE MOZES	DOMOKOS ARPAD	BARTALIS LAJOS	Dunpa meye
		11	992/17	0	2900	EGETO MARGIT	MOLNAR ANTAL	BARTALIS LAJOS	BARTALIS LAJOS	Dunpa meye
2.	Vii									
3.	Livezi									
4.	Pășuni									
5.	Fânețe									
6.	Păduri									
7.	Alte terenuri neagricole									
TOTAL:				1	9200					

## B. Suprafața primită în intravilan

Nr. crt.	Categoria de folosință	Nr. topografic		Suprafață		Vecinătăți				Observații
		Tarla (Solă)	Parcelă	ha	m <sup>2</sup>	Nord	Est	Sud	Vest	
1.	Arabil									
2.	Vii									
3.	Livezi									
4.	Pășuni									
5.	Fânețe									
6.	Curți, construcții									
7.	Alte terenuri									
TOTAL:				0	0					

TOTAL GENERAL (A+B) 1 ha 9200 mp  
 din care:  
 Arabil 1 ha 9200 mp  
 Vii 0 ha 0 mp  
 Livezi 0 ha 0 mp  
 Pășuni 0 ha 0 mp  
 Fânețe 0 ha 0 mp  
 Păduri 0 ha 0 mp  
 Curți, construcții 0 ha 0 mp  
 Alte terenuri 0 ha 0 mp

24/8  
 CONFIRM VERIFICAREA  
 DATELOR ÎNSCRISE  
 Csoma Márta 9/2018

*[Signature]*

## SUPRAFATA PRIMITA IN PROPRIETATE

## A. Suprafața primită în extravilan

Nr. crt.	Categoria de folosință	Nr. topografic		Suprafață		Vecinătăți				Observații
		Tarla (Solă)	Parcelă	ha	m <sup>2</sup>	Nord	Est	Sud	Vest	
1.	Arabil	13	1115/64	0	6700	DE	SZABO LUIZA	1115/26/1	BANDI ISTVAN	Sărită pârâ Molevshy
		13	1162/8	0	1500	DJ1146	SZILAGYI ANDRAS	DE	TORDAI GIZELLA	
2.	Vii									
3.	Livezi									
4.	Pășuni									
5.	Fânețe									
6.	Păduri									
7.	Alte terenuri neagricole									
TOTAL:				0	8200					

## B. Suprafața primită în intravilan

Nr. crt.	Categoria de folosință	Nr. topografic		Suprafață		Vecinătăți				Observații
		Tarla (Solă)	Parcelă	ha	m <sup>2</sup>	Nord	Est	Sud	Vest	
1.	Arabil									
2.	Vii									
3.	Livezi									
4.	Pășuni									
5.	Fânețe									
6.	Curți, construcții									
7.	Alte terenuri									
TOTAL:				0	0					

TOTAL GENERAL (A+B)      2 ha      7400 mp  
din care:  
Arabil                              2 ha      7400 mp  
Vii                                    0 ha      0 mp  
Livezi                                0 ha      0 mp  
Pășuni                                0 ha      0 mp  
Fânețe                                0 ha      0 mp  
Păduri                                0 ha      0 mp  
Curți, construcții              0 ha      0 mp  
Alte terenuri                        0 ha      0 mp

2A/8  
CONFIRM VERIDICITATEA  
DATELOR ÎNSCRISE  
Csoma Márta Rozália

*Csoma Márta*

# ROMANIA

COMISIA JUDEȚEANĂ PENTRU STABILIREA DREPTULUI  
DE PROPRIETATE ASUPRA TERENURILOR

Județul.....COVASNA.....

Codul 1 4

Nr. ....38325.....

## TITLU DE PROPRIETATE

Comisia județeană pentru stabilirea dreptului de proprietate asupra terenurilor, constituită în baza Ordinului prefectului nr. ....5...../.....19.01.2002....., analizând propunerile comisiei comunale / orășenești / municipale, în baza prevederilor Legii nr. 18/ 1991, ale Legii nr. 169/ 1997 și ale Legii nr. 1/ 2000, cu modificările ulterioare

### DECLARĂ

BARTALIS I. ISTVÁN; BARTALIS I. SÁRA

Cetățeanul (a).....

(moștenitorii defunctului) (ei).....

din satul..... comuna, orașul, municipiul..... BARAOLT

județul..... COVASNA..... primește în proprietate o suprafață totală

de..... 1..... ha..... 4500..... mp, din care :

- prin reconstituirea dreptului de proprietate..... 1..... ha..... 4500..... mp

- prin constituirea dreptului de proprietate..... 0..... ha..... 0000..... mp

situată pe teritoriul satului..... BIBORTENI..... comunei, orașului, municipiului

BARAOLT

..... structurată și amplasată conform anexei/anexelor

Proprietarul va exercita asupra celor de mai sus, toate drepturile și obligațiile ce decurg din lege.

PREFECT,  
HORIA GRAMA



SECRETAR GENERAL  
AL PREFECTURII,  
CÎRLĂNESCU MĂLAE



DIRECTOR GENERAL  
AL OFICIULUI JUDEȚEAN  
DE CADASTRU  
GEODEZIE ȘI CARTOGRAFIE,

ing. FELICIAN URSAȚHE



Valabil însoțit de anexă

2002

## SUPRAFATA PRIMITA IN PROPRIETATE

## A. Suprafata primită în extravilan

Nr. crt.	Categoria de folosință	Nr. topografic		Suprafață		Vecinătăți				Observații
		Tarla (Solă)	Parcelă	ha	m <sup>2</sup>	Nord	Est	Sud	Vest	
1.	Arabil	11	1002/17	0	2800	KERESZTES LASZLO	SZABO GEZA	DRUM	SZILAGYI JOLAN	Részfi
		11	1003/3/4	0	2100	OZSVATH ZOLTAN	DRUM	SZILAGYI JOZSEF	SZABO DANIEL	Büctöskút II
		11	1003/3/9	0	3500	SZABO IRMA	DRUM	MOLNAR ANTAL	BOGYOR BELA	Büctöskút II
		13	1129/V/7	0	2100	JAKAB MIHALY	DRUM	SZABO KATALIN	BARTALIS SARA	Egresdomb II
		13	1129/V/8	0	2800	SZABO MARGIT	BARTALIS ISTVAN	C SOG ERZSEBET	DRUM	Egresdomb II
2.	Vii									
3.	Livezi									
4.	Pășuni									
5.	Fânețe									
6.	Păduri									
7.	Alte terenuri neagricole									
TOTAL:				1	3300					

## B. Suprafata primită în intravilan

Nr. crt.	Categoria de folosință	Nr. topografic		Suprafață		Vecinătăți				Observații
		Tarla (Solă)	Parcelă	ha	m <sup>2</sup>	Nord	Est	Sud	Vest	
1.	Arabil			0	1200	TORDAI JOSEF	JOZSA KLARA	DRUM	HERMAN GABOR	
2.	Vii									
3.	Livezi									
4.	Pășuni									
5.	Fânețe									
6.	Curți, construcții									
7.	Alte terenuri									
TOTAL:				0	1200					

TOTAL GENERAL (A+B) 1 ha 4500 mp  
 din care:  
 Arabil 1 ha 4500 mp  
 Vii 0 ha 0 mp  
 Livezi 0 ha 0 mp  
 Pășuni 0 ha 0 mp  
 Fânețe 0 ha 0 mp  
 Păduri 0 ha 0 mp  
 Curți, constructii 0 ha 0 mp  
 Alte terenuri 0 ha 0 mp

CONFIRM VERIDICITATEA  
 DATELOR ÎNSCRISE  
 Csoma Márta Rozália

# ROMANIA

## COMISIA JUDEȚEANĂ PENTRU STABILIREA DREPTULUI DE PROPRIETATE ASUPRA TERENURILOR

Județul..... COVASNA .....

Codul

Nr. .... 37584 .....

# TITLU DE PROPRIETATE

Comisia județeană pentru stabilirea dreptului de proprietate asupra terenurilor, constituită în baza Ordinului prefectului nr. .... / 19.01.2002, analizând propunerile comisiei comunale / orașenești / municipale, în baza prevederilor Legii nr. 18/1991, ale Legii nr. 169/1997 și ale Legii nr. 1/2000, cu modificările ulterioare

## DECLARĂ SZABO A. IRMA

Cetățeanul (a).....

(moștenitorii defunctului) (ei)..... BOGYOR ARON SI BOGYOR IRMA

din satul..... comuna, orașul, municipiul..... BARAOLT

județul..... COVASNA .....

de..... 1 ..... ha ..... 9900 ..... mp, din care :

- prin reconstituirea dreptului de proprietate ..... 1 ..... ha ..... 9900 ..... mp

- prin constituirea dreptului de proprietate ..... 0 ..... ha ..... 0000 ..... mp

situată pe teritoriul satului..... BIBORTENI ..... comunei, orașului, municipiului  
BARAOLT

..... structurată și amplasată conform anexei/anexelor

Proprietarul va exercita asupra celor de mai sus, toate drepturile și obligațiile ce decurg din lege.


PREFECT,

HORIA GRAMA

DATA 05.08.2003

SECRETAR GENERAL  
AL PREFECTURII,

CIRLANESCU NICOLAE



DIRECTOR GENERAL  
AL OFICIULUI JUDEȚEAN  
DE CADASTRU  
GEODEZIE ȘI CARTOGRAFIE,

ing. FELICIAN URSACHE



Valabil însoțit de anexă

2002

Latură care intră prima în imprimantă

## SUPRAFAȚA PRIMITĂ ÎN PROPRIETATE

## A. Suprafața primită în extravilan

Nr. crt.	Categorია de folosință	Nr. topografic		Suprafață		Vecinătăți				Observații
		Tarla (Solă)	Parcelă	ha	m <sup>2</sup>	Nord	Est	Sud	Vest	
1.	Arabil	13	1095/4	0	4800	1095/5	SZABO DANIEL	TRANDAFIR KAROLY	BOGYOR JOZSEF	Pod pețak
		13	1107/10	0	2100	JAKAB ROZALIA	DE	NAGY VIOLA	PD	Tirkolaj
		11	1003/6	0	1400	BOGYOR VILMOS	DE	TRANDAFIR KAROLY	DE	Fűes zrok
		13	1112/5	0	1000	MATHE AGNES	DE	COMPOS	COMPOS	Sztraz petak
		11	1003/3/10	0	1800	DAVID PAL	DE	BERTALIS ISTVAN	SZABO IMRE	Büdeskút
2.	Vii									
3.	Livezi									
4.	Pășuni									
5.	Fânețe	11	1020/53	0	8800	KOPAC VILMA	DE	BERTALAN DANIEL	DE	Kenderes
6.	Păduri									
7.	Alte terenuri neagricole									
TOTAL:				1	9900					

## B. Suprafața primită în intravilan

Nr. crt.	Categorია de folosință	Nr. topografic		Suprafață		Vecinătăți				Observații
		Tarla (Solă)	Parcelă	ha	m <sup>2</sup>	Nord	Est	Sud	Vest	
1.	Arabil									
2.	Vii									
3.	Livezi									
4.	Pășuni									
5.	Fânețe									
6.	Curți, construcții									
7.	Alte terenuri									
TOTAL:				0	0					

TOTAL GENERAL (A+B) 1 ha 9900 mp  
din care:  
Arabil 1 ha 1100 mp  
Vii 0 ha 0 mp  
Livezi 0 ha 0 mp  
Pășuni 0 ha 0 mp  
Fânețe 0 ha 8800 mp  
Păduri 0 ha 0 mp  
Curți, construcții 0 ha 0 mp  
Alte terenuri 0 ha 0 mp

3/12  
CONFIRM VERIDICITATEA  
DATELOR ÎNSCRISE  
Csoma Márta Rozália

*Csoma Márta*



# ROMANIA

## COMISIA JUDEȚEANĂ PENTRU STABILIREA DREPTULUI DE PROPRIETATE ASUPRA TERENURILOR

Județul... COVASNA.....

Codul

Nr. .... 37158.....

# TITLU DE PROPRIETATE

Comisia județeană pentru stabilirea dreptului de proprietate asupra terenurilor, constituită în baza Ordinului prefectului nr. 5 / 19.01.2002, analizând propunerile comisiei comunale / orășenești / municipale, în baza prevederilor Legii nr. 18/1991, ale Legii nr. 169/1997 și ale Legii nr. 1/2000, cu modificările ulterioare

## DECLARĂ

TIKOSI L.. ILONA LUJZA

Cetățeanul (a).....

(moștenitorii defunctului) (ei)..... DĂVID .. IREN

din satul..... BIBORTENI..... comuna, orașul, municipiul..... BARAOLT

județul..... COVASNA..... primește în proprietate o suprafață totală

de..... 0..... ha..... 4900..... mp, din care :

- prin reconstituirea dreptului de proprietate..... 0..... ha..... 4900..... mp

- prin constituirea dreptului de proprietate..... 0..... ha..... 0000..... mp

situată pe teritoriul satului..... BIBORTENI..... comunei, orașului, municipiului

BARAOLT..... structurată și amplasată conform anexei/anexelor


Proprietarul va exercita asupra celor de mai sus, toate drepturile și obligațiile ce decurg din lege.

PREFECT,  
HORIA GRAMA



SECRETAR GENERAL  
AL PREFECTURII,

ING. DĂBĂLESCU NICOLAE  
Jurist



Valabil însoțit de anexă

2002

DIRECTOR GENERAL  
AL OFICIULUI JUDEȚEAN  
DE CADASTRU  
GEODEZIE ȘI CARTOGRAFIE,

ing. FELICIAN URSACHE



## SUPRAFAȚA PRIMITĂ ÎN PROPRIETATE

## A. Suprafața primită în extravilan

Nr. crt.	Categoria de folosință	Nr. topografic		Suprafață		Vecinătăți				Observații
		Tarla (Solă)	Parcelă	ha	m <sup>2</sup>	Nord	Est	Sud	Vest	
1.	Arabil	11	1003/3/1	0	400	DAVID PAL	DRUM	SZABO IRMA	SZABO DANIEL	Bucloșkút Estoin s.j. Rd+ Rd+
		13	1069/4	0	400	JOZSA DAVID	DRUM	DAVID PAL	RAPOLTI FERENC	
		11	949/7	0	1100	DRUM	JOZSA GERGELY	TIKOSI ILONA	SZABO HERMINA	
		15	1322/7	0	1200	TIKOSI ILONA	JOZSA GERGELY	DRUM	SZABO HERMINA	
2.	Vii									
3.	Livezi									
4.	Pășuni									
5.	Fânețe	13	1108/5	0	1800	JOZSA GERGELY	DRUM	F 1108/4	PADURE	
6.	Păduri									
7.	Alte terenuri neagricole									
TOTAL:				0	4900					

## B. Suprafața primită în intravilan

Nr. crt.	Categoria de folosință	Nr. topografic		Suprafață		Vecinătăți				Observații
		Tarla (Solă)	Parcelă	ha	m <sup>2</sup>	Nord	Est	Sud	Vest	
1.	Arabil									
2.	Vii									
3.	Livezi									
4.	Pășuni									
5.	Fânețe									
6.	Curți, construcții									
7.	Alte terenuri									
TOTAL:				0	0					

TOTAL GENERAL (A+B) 0 ha 4900 mp  
 din care:  
 Arabil 0 ha 3100 mp  
 Vii 0 ha 0 mp  
 Livezi 0 ha 0 mp  
 Pășuni 0 ha 0 mp  
 Fânețe 0 ha 1800 mp  
 Păduri 0 ha 0 mp  
 Curți, construcții 0 ha 0 mp  
 Alte terenuri 0 ha 0 mp

CONFIRM VERIFICAREA  
 DATELOR ÎNSCRISE  
 Csoma Márta Rozália

*M.*

# ROMANIA

## COMISIA JUDEȚEANĂ PENTRU STABILIREA DREPTULUI DE PROPRIETATE ASUPRA TERENURILOR

Județul.....COVASNA.....

Codul

Nr. ....37159.....

# TITLU DE PROPRIETATE

Comisia județeană pentru stabilirea dreptului de proprietate asupra terenurilor, constituită în baza Ordinului prefectului nr. 49.01.2002 / analizând propunerile comisiei comunale / orașenești / municipale, în baza prevederilor Legii nr. 18/1991, ale Legii nr. 169/1997 și ale Legii nr. 1/2000, cu modificările ulterioare

## DECLARĂ DĂVID L. PÁL

Cetățeanul (a).....

(moștenitorii defunctului) (ei)..... DĂVID \_ FERENCZ

din satul BIBORTENI..... comuna, orașul, municipiul..... BARAOLT

judetul COVASNA..... primește în proprietate o suprafață totală

de..... 1..... ha..... 4700..... mp, din care :

- prin reconstituirea dreptului de proprietate..... 1..... ha..... 4700..... mp

- prin constituirea dreptului de proprietate..... 0..... ha..... 0000..... mp

situată pe teritoriul satului..... BIBORTENI..... comunei, orașului, municipiului  
BARAOLT

..... structurată și amplasată conform anexei/anexelor

Proprietarul va exercita asupra celor de mai sus, toate drepturile și obligațiile ce decurg din lege.

PREFECT,  
HORIA GRAMA



SECRETAR GENERAL  
AL PREFECTURII,



DIRECTOR GENERAL  
AL OFICIULUI JUDEȚEAN  
DE CADASTRU  
GEODEZIE ȘI CARTOGRAFIE,



Valabil însoțit de anexă

2002

## SUPRAFAȚA PRIMITA IN PROPRIETATE

## A. Suprafața primită în extravilan

Nr. crt.	Categoria de folosință	Nr. topografic		Suprafață		Vecinătăți				Observații
		Tarla (Solă)	Parcelă	ha	m <sup>2</sup>	Nord	Est	Sud	Vest	
1.	Arabil	13	1113/2	0	3000	OZSVATH BELA	NAGY GEZA	HS 1118	NAGY GEZA	Sărăzspatak
		11	986/7	0	5600	DRUM	JAKAB MIHALY	BOGYOR BELA	A986/8	Dunajmeze
		15	1322/4	0	1200	DAVID PAL	TOTH IREN	DRUM	DRUM	Rét
		11	1003/3	0	600	JOZSA IREN	DRUM	TIKOSI ILONA	SZABO DANIEL	Bücsöskút
		13	1069/3	0	400	DRUM	DAVID JOZSEF	DAVID JOZSEF	JOZSA IREN	Kertel/Labja
		13	1108/3	0	3100	PADURE	A 1108/4	DRUM	BENEDEK JOZSEF	Turkóalj
		11	949/4	0	800	DRUM	TOTH IREN	DAVID PAL	DAVID MARIA	Rét
2.	Vii									
3.	Livezi									
4.	Pășuni									
5.	Fânețe									
6.	Păduri									
7.	Alte terenuri neagricole									
TOTAL:				1	4700					

## B. Suprafața primită în intravilan

Nr. crt.	Categoria de folosință	Nr. topografic		Suprafață		Vecinătăți				Observații
		Tarla (Solă)	Parcelă	ha	m <sup>2</sup>	Nord	Est	Sud	Vest	
1.	Arabil									
2.	Vii									
3.	Livezi									
4.	Pășuni									
5.	Fânețe									
6.	Curți, construcții									
7.	Alte terenuri									
TOTAL:				0	0					

TOTAL GENERAL (A+B) 1 ha 4700 mp  
 din care:  
 Arabil 1 ha 4700 mp  
 Vii 0 ha 0 mp  
 Livezi 0 ha 0 mp  
 Pășuni 0 ha 0 mp  
 Fânețe 0 ha 0 mp  
 Păduri 0 ha 0 mp  
 Curți, construcții 0 ha 0 mp  
 Alte terenuri 0 ha 0 mp

3/116  
 CONFIRMĂM VERIDICITATEA  
 DATELOR ÎNSCRISE  
 Csoma Mária Rozália

# ROMANIA

## COMISIA JUDEȚEANĂ PENTRU STABILIREA DREPTULUI DE PROPRIETATE ASUPRA TERENURILOR

Județul..... COVASNA.....

Codul

Nr. .... 37588 .....

# TITLU DE PROPRIETATE

Comisia județeană pentru stabilirea dreptului de proprietate asupra terenurilor, constituită în baza Ordinului prefectului nr. .... / 19.01.2002, analizând propunerile comisiei comunale / orașenești / municipale, în baza prevederilor Legii nr. 18/1991, ale Legii nr. 169/1997 și ale Legii nr. 1/2000, cu modificările ulterioare

## DECLARĂ JÓZSA \_ . GERGELY

Cetățeanul (a).....

(moștenitorii defunctului) (ei).....

din satul..... comuna, orașul, municipiul..... BARAOLT

Județul..... COVASNA.....

primește în proprietate o suprafață totală

de..... 0 ..... ha ..... 5000 ..... mp, din care :

- prin reconstituirea dreptului de proprietate ..... 0 ..... ha ..... 5000 ..... mp

- prin constituirea dreptului de proprietate ..... 0 ..... ha ..... 0000 ..... mp

BIBORTENI

situată pe teritoriul satului..... comunei, orașului, municipiului

BARAOLT

structurată și amplasată conform anexei/anexelor

Proprietarul va exercita asupra celor de mai sus, toate drepturile și obligațiile ce decurg din lege.

PREFECT,

HONIA CRISTINA



SECRETAR GENERAL  
AL PREFECTURII,  
CIRLĂNESCU NICOLAE



DIRECTOR GENERAL  
AL OFICIULUI JUDEȚEAN  
DE CĂDASTRU  
GEODEZIE ȘI CARTOGRAFIE,

ing. FELICIAN URSACHE



Valabili însoțiți de anexă

2002

## SUPRAFAȚA PRIMITA IN PROPRIETATE

## A. Suprafața primită în extravilan

Nr. crt.	Categoria de folosință	Nr. topografic		Suprafață		Vecinătăți				Observații
		Tarla (Solă)	Parcelă	ha	m <sup>2</sup>	Nord	Est	Sud	Vest	
1.	Arabil	15	1322/6	0	1000	JOZSA GERGELY	TIKOSI ILONA	DE	DAVID MARIA	Rel Rel Pityokés Bücsökint
		11	949/6	0	800	DE	TIKOSI ILONA	JOZSA GERGELY	DAVID MARIA	
		13	1108/6	0	2800	JOZSA JULIANNA	PD	TIKOSI ILONA	DE	
		11	1003/3/13	0	400	DE	DE	DAVID PAL	VERES VILMA	
2.	Vii									
3.	Livezi									
4.	Pășuni									
5.	Fânețe									
6.	Păduri									
7.	Alte terenuri neagricole									
TOTAL:				0	5000					

## B. Suprafața primită în intravilan

Nr. crt.	Categoria de folosință	Nr. topografic		Suprafață		Vecinătăți				Observații
		Tarla (Solă)	Parcelă	ha	m <sup>2</sup>	Nord	Est	Sud	Vest	
1.	Arabil									
2.	Vii									
3.	Livezi									
4.	Pășuni									
5.	Fânețe									
6.	Curți, construcții									
7.	Alte terenuri									
TOTAL:				0	0					

TOTAL GENERAL (A+B) 0 ha 5000 mp  
din care:  
Arabil 0 ha 5000 mp  
Vii 0 ha 0 mp  
Livezi 0 ha 0 mp  
Pășuni 0 ha 0 mp  
Fânețe 0 ha 0 mp  
Păduri 0 ha 0 mp  
Curți, construcții 0 ha 0 mp  
Alte terenuri 0 ha 0 mp

2.13/3  
CONFIRM VERIDICITATEA  
DATELOR INSCRISE  
Csoma Márta Rozália

*Csoma Márta*